



## MAZOWIECKI PARK KRAJOBRAZOWY im. CZ. ŁASZKA



Utworzony na przełomie 1986 i 1987 roku. W styczniu 2001 r. otrzymał imię Czesława Łaszka. Leży na terenie dzielnic Warszawa: Wawer i Wesoła, oraz gmin: Włazówna, Celestynów, Kolbiel, Sobienie Jeziory, Osieck, Józefów, Otwock, Karzew i Piława. Powierzchnia Parku wynosi 15 700 ha, a otulina 7 992 ha. Jest to park o charakterze leśnym z przewagą lasów sosnowych. Niezwykle ciekawe, choć rzadkie w Parku są bory bagienne, porastające torfowiskowe obniżenia pomiędzy wydmaniami. Największą rzeką w parku jest Świder. Flora Parku składa się z ponad 700 gatunków roślin, z czego liczne gatunki objęte są ochroną ścisłą i częściową. Teren MPK stanowi ważną ostoję dla zwierząt. Pełni on niebagatelną rolę w czasie ich wędrówek. Ptasi świat jest reprezentowany przez ok. 200 gatunków. Na obszarze Parku powołano 9 rezerwatów przyrody.

Obecnie MPK wchodzi w skład Mazowieckiego Zespołu Parków Krajobrazowych. Jednostkę samorządu Województwa Mazowieckiego, powołaną w 2010 roku odpowiedzialną za ochronę przyrody, środowiska, krajobrazu, turystykę i edukację w pięciu Parkach Krajobrazowych Mazowsza.

### Osrodek edukacyjny – muzealny „Baza Torfy”

Posiadamy dobrze wyposażony Osrodek Edukacyjny z placówką terenową „Baza Torfy”. Teoretyczne wiadomości przekazywane są tu w oparciu o ekspozycję przyrodniczą, archeologiczną oraz etnograficzną. Atrakcyjne położenie osrodka na skraju rezerwatu przyrody „Na Torfach” daje wiele możliwości prowadzenia atrakcyjnych zajęć edukacyjnych. Odpoczynek po wycieczce zapewni wiata edukacyjna z miejscem na ognisko. Muzeum czynne jest dla turystów indywidualnych w okresie letnim sobota-niedziela. Terminy wycieczek po uzgodnieniu telefonicznym: (22) 779-26-94 wew. 103 lub edu@parkiotowock.pl



### Rezerwat „Celestynowski Grąd”

powołany w 1987 r.;  
powierzchnia 8,35 ha;  
typ biocenotyczny i fizjocenotyczny/  
lasów i borów;  
otwarty dla ruchu turystycznego

Rezerwat przyrody „Celestynowski Grąd” leży na północ od Celestynowa. Chroni dobrze zachowany fragment łąki ze stanowiskami rzadkich i chronionych roślin. W drzewostanie występują m.in.: dąb szypułkowy, brzoza, topola osika, lipa drobnolistna, grab. W bogatym, charakterystycznym dla zespołów łąkowych runie występuje m.in.: kopytnik pospolity, groszek czerniejący, konwalia majowa, zawilec gajowy, a w podszycie wawrzynek wilczełyko, kalina korallowa. W rezerwacie przeważają zbiorowiska łąki typowego z fragmentami łąki wysokiego, ale znaczny obszar zajmuje rzadko spotykany na Niżu Polskim, zespół łąki niskiego z turzycą dziączkową.



Wawrzynek  
wilczełyko

Publikacja dofinansowana przez  
Wojewódzki Fundusz Ochrony  
Środowiska i Gospodarki Wodnej  
w Warszawie  
www.wfosjgw.pl



Wojewódzki Fundusz  
Ochrony Środowiska  
i Gospodarki Wodnej  
w Warszawie

**Mazowsze.**  
serce Polski

## Mazowiecki Park Krajobrazowy im. Czesława Łaszka







PRZYRODNICZO-HISTORYCZNA  
ŚCIEŻKA ROMEROWA  
**PRZEZ LASY  
CELESTYNOWSKO-OTWOCKIE**







### Legenda:

-  ŚCIEŻKA ROWEROWA
-  POMNIK PRZYRODY
-  REZERWAT
-  PARKING

**Długość trasy** – 10 km,

**Czas przejazdu** – ok. 110 min.

**Dostępna cały rok**

**Wiek uczestników** - od V klasy

**Wskazane** - obuwie terenowe, lametka, aparat

fotograficzny

**Dojazd** - PKP Celestynów

**Powrót** - 2,5 km do PKP Śródborów

4 km do PKP Otwock

#### Przebieg trasy:

#### P1. POMNIK BOHATERÓW „AKCJI CELESTYNÓW”

Opis akcji odbicia 49 więźniów hitlerowskich przez żołnierzy AK; opis Mazowieckiego Parku Krajobrazowego i mapa ścieżek

#### P2. HISTORIA I PRZYRODA GMINY CELESTYNÓW

**P3. NADLEŚNICTWO CELESTYNÓW**  
mapa, struktura, gospodarstwa leśne

#### P4. POMNIK BOHATERÓW

##### AKCJI Z 11 NA 12 GRUDNIA 1943 ROKU

miejsce upamiętniające wysadzenie przez żołnierzy AK, niemieckiego pociągu jadącego na front

#### P5. REZERWAT PRZYRODY „CELESTYNOWSKI GRĄD”

informacje o rezerwacie, obowiązujące przepisy, informacje podstawowe (definicje, zasady i tryb powołania rezerwatu)

#### P6. CEGIELNIA

gospodarka surowcami naturalnymi

#### P7. SCHRONISKO DLA BEZDOMNYCH ZWIERZĄT

okazja do adopcji zwierzęcia lub złożenia datku na opiekę

#### P8. EKOTON ŁĄKA-LAS

strefa przejściowa pomiędzy dwiema biocenozami

#### P9. BIAŁA GÓRA

leśne wydmy śródplądowe, umocnienia obronne z czasów II Wojny Światowej

#### P10. REZERWAT PRZYRODY „NA TORFACH”

jeziro Torfy, historia powstania

#### P11. OŚRODEK EDUKACYJNO - MUZEALNY

zwiedzanie Muzeum po wcześniejszym uzgodnieniu telefonicznym

## NA TERENIE REZERWATÓW ZABRANIA SIĘ:



Mazowiecki Zespół Parków Krajobrazowych

ul. Sułkowskiego 11, 05-400 Otwock, tel/fax: (22) 779 26 94, www.parkiotwock.pl